

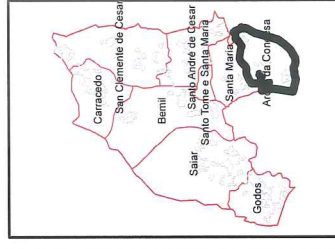


**Plan Xeral de Ordenación Municipal
CONCELLO DE CALDAS DE REIS**

**APROBACIÓN DEFINITIVA
AGOSTO 2017
ESTUDO DO MEDIO RURAL
ANEXO. FICHAS DOS NÚCLEOS**



APROBADO POR CONCELLO
PLENO EN SESIÓN DE
DATA **2 NOV. 2017**



**NR-41
FOXACOSA**

ESCALA
1:4.000



Aprobado definitivamente por Orde da Conselleira de Medio Ambiente, Territorio e Vivenda de data 11/10/2017, con 8 coas condicións establecidas nela. Xefe do Servizo de Urbanismo de Pontevedra

Susana Rivaquillia López

Asinado: Susana Rivaquillia López



**Plan Xeral de Ordenación Municipal
CONCELLO DE CALDAS DE REIS**

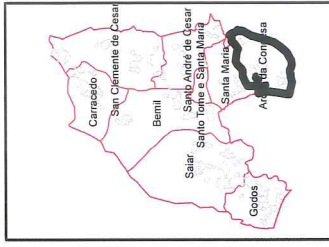
**APROBACIÓN DEFINITIVA
AGOSTO 2017
ESTUDO DO MEDIO RURAL
ANEXO. FICHAS DOS NÚCLEOS**

APROBADO POR CONCELLO
PLENO EN SESIÓN DE
DATA

2 NOV. 2017



- NÚCLEOS**
- HISTÓRICO-TRADICIONAL
 - COMÚN
- EDIFICACIONES**
- AUXILIARES
 - DOTACIONAIS
 - INDUSTRIAIS
 - RESIDENCIAIS
 - TERCIARIAS
- EDIFICACIONES TRADICIONAIS**
-

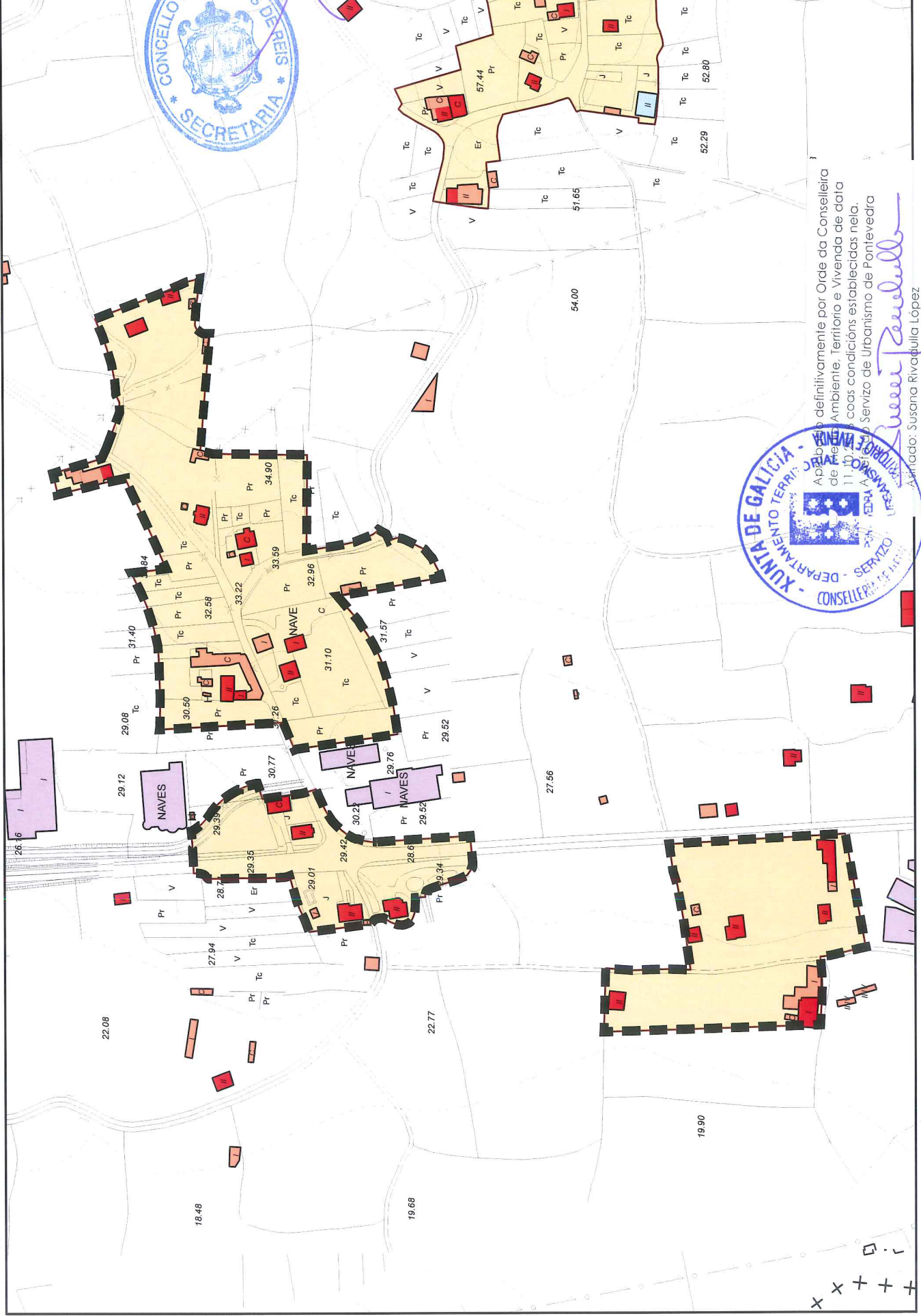


NR-41

FOXACOS

ESCALA

1:4.000



Aplicado definitivamente por Orde da Conselleira de Medio Ambiente, Territorio e Vivenda de Ourense, en virtude das condicións establecidas nela, polo Servizo de Urbanismo de Pontevedra

Aprobado: Susana Rivaquella López



Clave **NR-41**

Nome

FOXACOS

Parroquia

Arcos da Condese

Tipo

COMÚN

PARAMETROS

Superficie do Núcleo	80.575 m ²	HISTÓRICO TRADICIONAL	COMÚN
Superficie Delimitada	80.575 m ²		
Nº de Parcelas	100		
Nº de Parcelas Ocupadas	22		
Superficie Media de Parcelas	1.313 m ²		
Superficie Media de Parcelas Ocupada	2.866 m ²		
Parcela Mínima	800 m ²		
Consolidación:	39%		

EDIFICACIONES EXISTENTES

VIVENDAS	OUTRAS CONSTRUCCIONES	
Nº de Vivendas Tradicionais:	22	Construccions adxectiva
Recentes:	22	Hórreos
En Construcción:		Ruínas
		Naves:
		Agrícolas:
		Comerciais:

ESPAZOS LIBRES E EQUIPAMENTOS

Zonas verdes e espazos libres

Equipamentos

SERVICIOS EXISTENTES

<i>Características</i>	
Auga	<input checked="" type="checkbox"/> Traída veciñal
Saneamento	<input type="checkbox"/>
Pluviais	<input checked="" type="checkbox"/> Regular - Falta de limpeza
Electricidade	<input checked="" type="checkbox"/> Bo - Suficiente
Alumeado	<input checked="" type="checkbox"/> Bo - Suficiente
Telefóno	<input checked="" type="checkbox"/> Bo - Cable
Recollida Lixo	<input checked="" type="checkbox"/> Selectiva

OBSERVACIONES

Foxacos é un núcleo de recente creación empregado na marxe da estrada N-550. As vivendas son todas dos últimos anos e o que caracteriza a este lugar son as naves comerciais - industriais. A zona de expansión en canto a vivendas se refire, parece seguir as liñas dos viais que levan ós lugares de Marán e Ceboleira. Sen embargo e pese a ser un núcleo relativamente recente, está rodeado de terras cultivadas ó igual que todo o resto de Arcos da Condese.

REDE VIARIA INTERNA

Tipo pavimento **ASFALTADO** Lonxitude (m) **678 m** Ancho medio (m) **6 m** Estado medio **BO**

APROBADO POR CONCELLO
PLENO EN SESIÓN DE
DATA **72 NOV. 2017**

